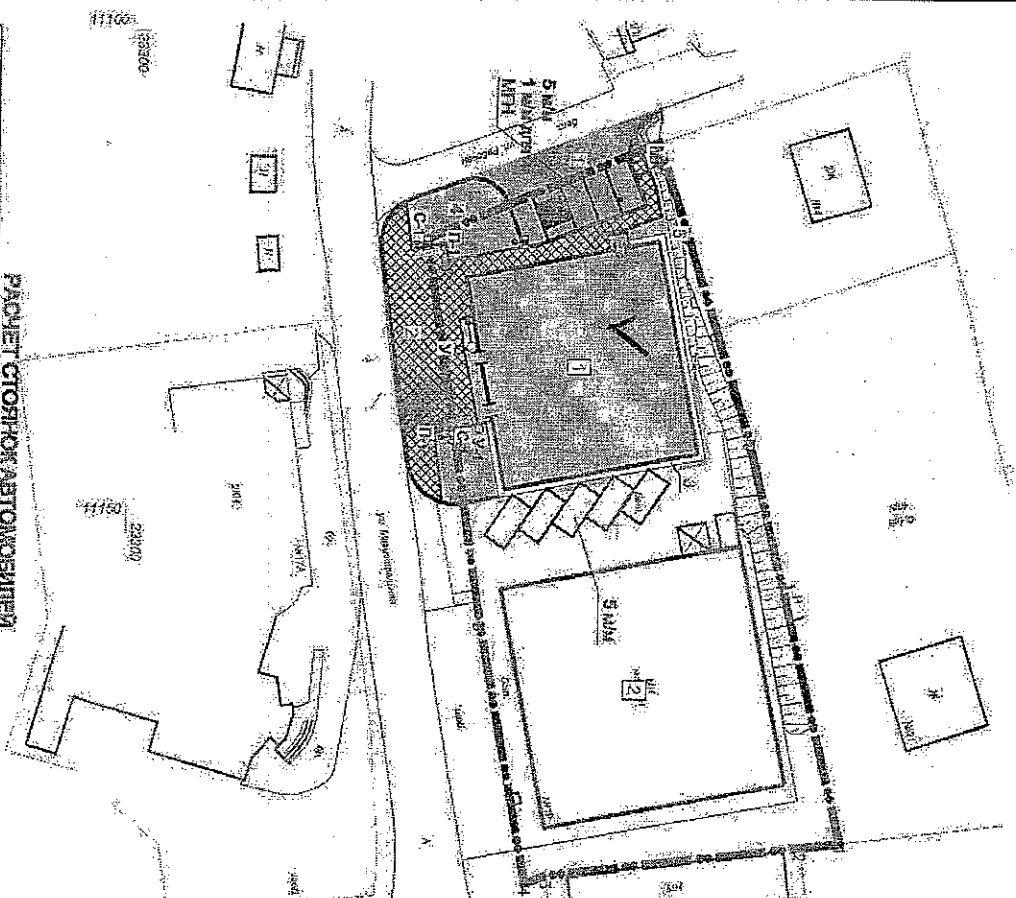


СХЕМА ПЛАНИРОВОЧНОЙ ОРГАНИЗАЦИИ УЧАСТКА С РЕШЕНИЕМ ПО ПЛАНИРОВАНИЮ
 ЭКОСТРОИТЕЛЬСТВУ И ОСВЕЩЕНИЮ ТЕРРИТОРИИ М 1:500



ЭКСПЛИКАЦИЯ ЗДАНИЙ И СООРУЖЕНИЙ

Порядковый номер	Наименование	Координаты надрядных осей
1	Объект торговли	проектируемая
2	Здания для автостоянок	существующая

ВЕДОМОСТЬ ТИ-ОСНОВ, ПРОУПРАВ, ДОРОЖКИ И ПРОУПЛОТК

№	Наименование	Тип	Толщина покрытия, мм	Толщина слоя, мм
1	Песчаное покрытие на щебне и битумной мастике на бетонной основе	1	57,002	
2	Плиточное покрытие на цементно-песчаной подготовке	2	216,710	
3	Битумно-песчаная смесь на щебне			60,368

ВЕДОМОСТЬ ЭЛЕМЕНТОВ ОСВЕЩЕНИЯ

№	Наименование	Высота, м	Количество	Площадь, кв. м
1	Посты, с зонтичными светильниками	10,3,41	10	103,41
2	Уличное освещение	2,1,03	42	88,40

ВЕДОМОСТЬ МАЛЫХ АРХИТЕКТУРНЫХ ФОРМ И ТЕРРИТОРИАЛЬНЫХ ЭЛЕМЕНТОВ

№	Наименование	Количество	Площадь, кв. м
1	Обелиск	1	22,12
2	Урна	3	11,02
3	Вазон	3	14,85

1. Количество малых архитектурных форм и элементов территории приведено в соответствии со стр. 41.2 п.19. Проект выполняется в соответствии с требованиями нормативных документов, действующих на территории строительства.

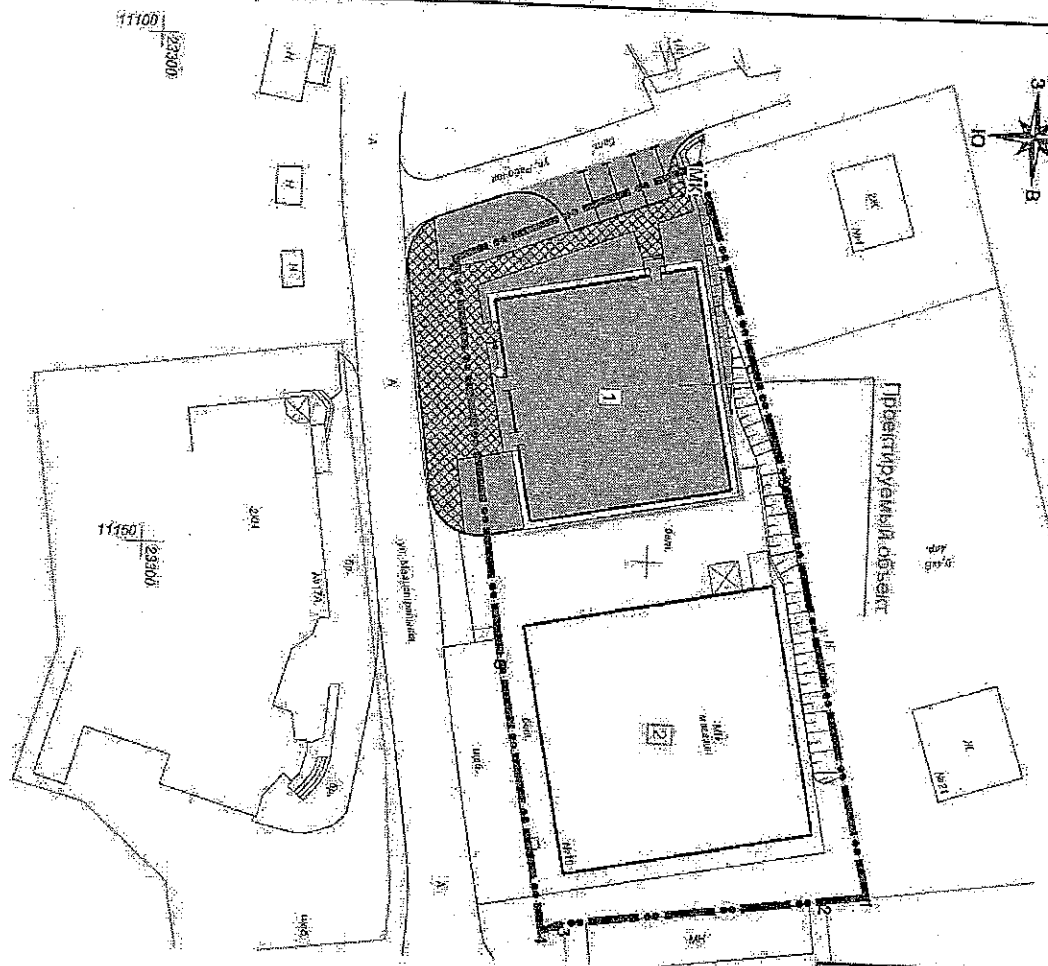
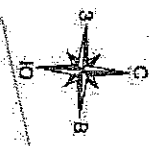
№ п.п.	№ п.п.	№ п.п.	№ п.п.
1	2	3	4

№ п.п.	Наименование	Единица измерения	Количество	Площадь, кв. м
1	Площадь территории, занятая объектами строительства	кв. м	200,0	10
2	Площадь территории, занятая объектами благоустройства	кв. м	10	10

№ п.п.	Наименование	Единица измерения	Количество	Площадь, кв. м
1	Площадь территории, занятая объектами строительства	кв. м	200,0	10
2	Площадь территории, занятая объектами благоустройства	кв. м	10	10

Схема планировочной организации участка с решением по планированию, строительству и освещению территории. ООО "Строительная компания" разработала проект.

СИТУАЦИОННЫЙ ПЛАН РАЗМЕЩЕНИЯ ОБЪЕКТА В ГРАНИЦАХ
ЗЕМЕЛЬНОГО УЧАСТКА № 1-500



Согласовано:		
№б. и поэтаж.	Погр. и зона	Взам. инв. №

УСЛОВНЫЕ ОБОЗНАЧЕНИЯ
Граница участка

БАЛАНС ИСПОЛЬЗОВАНИЯ ТЕРРИТОРИИ УЧАСТКА
В ГРАНИЦАХ ВЛАДУЩЕСТВА

Наименование территории	Площадь, м ²	% к общей площади
Площадь участка в границах благоустройства	1010,52	100
Площадь застройки	336,08	45,51
Площадь покрытия	214,57	33,26
Площадь озеленения		21,23

№п/п	Имя	Кол-во	Листы	№ Док	Подпись	Дата	Содержание	Срок	Листы	Листов
1	Разработчик	1	1	1			Ситуационный план размещения объекта в границах земельного участка № 1-500	0,00	1	6
05-18-ПЗУ							Магазин по адресу: Республика Коми, г. Сыктывкар, ул. Урожайная, 19/2			
Ситуационный план размещения объекта в границах земельного участка № 1-500										